

MAÎTRE D'OUVRAGE :



MANDATAIRE DU MAÎTRE D'OUVRAGE :



### MAÎTRISE D'ŒUVRE GÉNÉRALE

Aménagement de Chronolignes sur le réseau urbain de transport public de Le Mans Métropole

## DOSSIER D'ENQUETE PREALABLE

## A LA DECLARATION D'UTILITE PUBLIQUE




## Composition du dossier d'enquête publique

Groupement de maîtrise d'œuvre



#### Codification du document

Projet	Phase	Emetteur	Type	Repère	Numéro	Indice
3CL	APA	MOEG	NT	GL		B

Contrôle du document			
	ETABLI PAR	VERIFIE PAR	APPROUVE PAR
<b>PRENOM, NOM</b>	<b>Céline BARUTHIO</b>	<b>Gilles RENCK</b>	<b>Olivier THEVENOT</b>
<b>FONCTION</b>	Responsable des procédures administratives	Adjoint au Directeur de Projet	Directeur de Projet
<b>DATE</b>	01/02/2024	03/01/2023	03/01/2023
<b>VISA</b>			

<b>DIFF. EXTERNE</b>	<b>MOAD</b>
<b>DIFF. INTERNE</b>	<b>Groupement ENDURANCE</b>

Suivi des modifications			
INDICE	ETABLI PAR	DATE	OBJET DE LA MODIFICATION
<b>B</b>	Céline BARUTHIO	15/01/2024	Insertion des compléments suite à l'évolution du projet (abattage d'arbres d'alignement)



<b>Dossier d'enquête publique</b>	
Notice de l'enquête publique et résumé non technique du projet	
Arrêté d'enquête publique du 29 janvier 2024	
Avis d'enquête publique	
<b>PIECES COMMUNES</b>	
<b>Etude d'impact</b>	
Études d'impact sans les annexes	
Annexes de l'étude d'impact (cf liste en page suivante)	
Résumé non technique de l'étude d'impact	
Avis de la MRAE sur l'étude d'impact	
Mémoire en réponse à la MRAE	
Bilan de la concertation préalable	
Note complémentaire suite à l'évolution du projet	
Attestation DEPOBIO – mise en ligne des données sur la biodiversité	
<b>DUP Dossier de Déclaration d'Utilité Publique</b>	
Identification du demandeur	
Objet de l'enquête	
Notice explicative	
<b>Plans de situation</b>	
Plan général des travaux séquence 1	
Plan général des travaux séquence 2	
Plan général des travaux séquence 3	
Plan général des travaux séquence 4	
Plan général des travaux séquence 4 actualisé	
<b>Caractéristiques principales des ouvrages</b>	
<b>Evaluation socio-économique et financière du projet</b>	
<b>Appréciation sommaire des dépenses</b>	
<b>Estimation sommaire du coût des acquisitions (avis des Domaines)</b>	
<b>DEP Dossier d'enquête parcellaire</b>	
Périmètre des immeubles à exproprier - cahier de plans	
Enquête parcellaire	
<b>AE Autorisation environnementale</b>	
Notice de l'autorisation IOTA	
Descriptifs des bassins versants	
Carnet de plans des réseaux existants	

Carnets de plan des aménagements	
Carnet de plan des aménagements actualisé – séquence 4	
<b>Plan de situation</b>	
Synthèse des calculs de bassins versants	
<b>Annexes de l'autorisation environnementale</b>	
<b>Notice de l'autorisation pour l'abattage d'arbres d'alignement</b>	
<b>PA Chanzy</b>	<b>Permis d'aménager Secteur Chanzy</b>
CERFA	
Plan de situation	
Notice de présentation	
Plan de l'état actuel	
Plan des aménagements	
Avis des services sur le PA	
<b>PA Couaines</b>	<b>Permis d'aménager - Autres secteurs ABF</b>
CERFA	
Plan de situation	
Notice de présentation	
Plan de l'état actuel	
Plan des aménagements	
Avis des services sur le PA	
<b>PA Esterel-Epau</b>	<b>Permis d'aménager - Autres secteurs ABF</b>
CERFA	
Plan de situation	
Notice de présentation	
Plan de l'état actuel	
Plan des aménagements	
Avis des services sur le PA	
<b>PA Plantagenet</b>	<b>Permis d'aménager - Autres secteurs ABF</b>
CERFA	
Plan de situation	
Notice de présentation	
Plan de l'état actuel	
Plan des aménagements	
Avis des services sur le PA	

<b>PA Bollée</b>	<b>Permis d'aménager - Autres secteurs ABF</b>
	CERFA
	Plan de situation
	Notice de présentation
	Plan de l'état actuel
	Plan des aménagements
	Plan des aménagements actualisés
	Avis des services sur le PA

## Liste des annexes de l'étude d'impact

N° d'annexe	Intitulé du document
1	Décision de l'autorité environnementale de soumettre le projet à la réalisation d'une étude d'impact
2	Atlas cartographique de l'étude d'impact
3	Etude acoustique – document intégral – IRIS Conseil – août 2022
4	Etude de la qualité de l'air – document intégral – Iris Conseil – août 2022
5	Etude de diagnostic écologique – EGIS – mai 2021
6	Etude géotechnique – GINGER CEBTP – mai 2022
7	Note d'hypothèse de dimensionnement des mobilités – TRANSITEC-ENDURANCE – Juin 2022
8	Plan de localisation des comptages TMJA sur l'ensemble du tracé – LMM – mai 2022
9	Notice des aménagements de l'AVP – ENDURANCE – Juin 2022
10	Notice de GIEP – ENDURANCE – Juin 2022

11	Cahier des clauses environnementales de chantier élaboré lors de l'AVP
12	Etude des temps de parcours – Transitec – juin 2022
13	Notice de fonctionnement des carrefours – Transitec – juin 2022
14	Etude de fréquentation – Transitec – juin 2022
15	Notice de circulation de l'AVP – Transitec – juin 2022
16	Diagnostic des places - Bilan du patrimoine végétal sur le tracé des Chronolignes – Paume-Mars 2022
17	Bilan carbone – émissions de gaz à effet de serre – iris Conseil juin 2022
18	Valeurs tutélaires et synthèse des indicateurs utiles à l'évaluation du projet - mai 2022

Groupement de maîtrise d'œuvre



**CERAMIDE**  
Agence d'ingénierie et paysage



**paume** <sup>✱</sup>  
VILLES  
PAYSAGES  
& MOBILITÉS

**SERUE**  
INGENIERIE

 **TRANSITEC**  
optimiseurs de mobilité · depuis 1954

---